










Déclaration de projet n°1 valant mise en compatibilité du PLUiH du Gesnois Bilurien

Extrait du plan de zonage après mise en compatibilité

Légende

-  Zone Ua - Zone urbaine correspondant au centre ancien traditionnel
-  Zone Ub - Zone urbaine destiné à l'habitat et aux activités compatibles avec l'habitat
-  Zone A - Zone agricole
-  Zone N - Zone naturelle de protection
-  Zone Nj - Zone naturelle de jardins
-  Haies à protéger au titre de l'article L.151-23 du Code de l'Urbanisme
-  Plan de prévention du risque inondation : Zone réglementaire moyenne naturelle
-  Plan de prévention du risque inondation : Zone réglementaire forte
-  Orientation d'Aménagement et de Programmation (OAP) au titre de l'article L.151-6 et L.151-7 du Code de l'Urbanisme

